




La Boucle de Bellevue



Descriptif

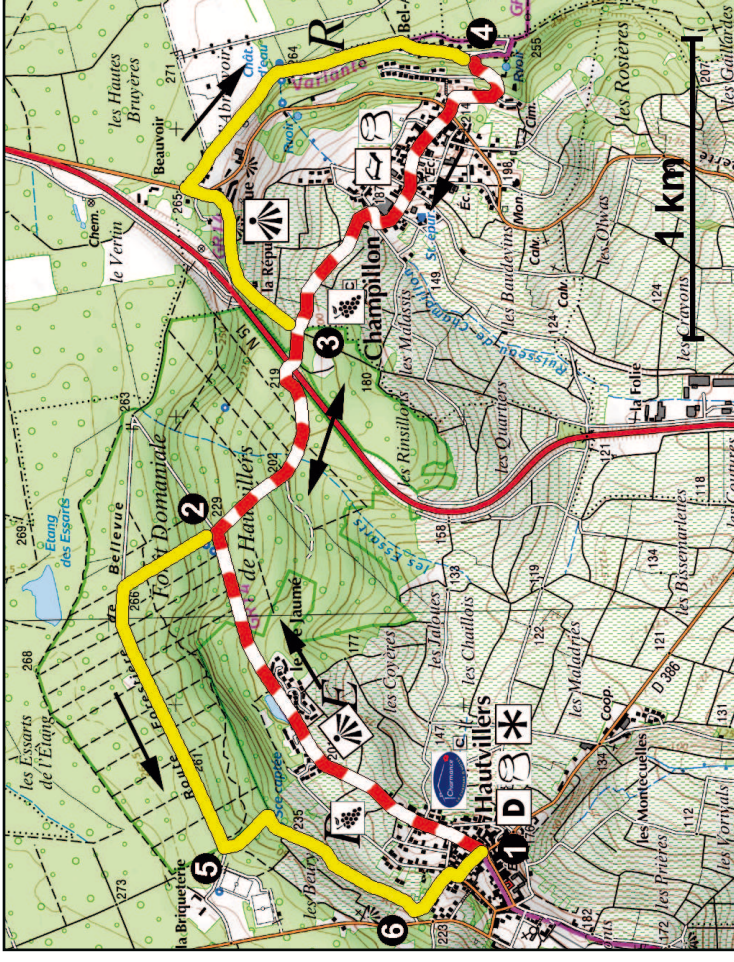
- 1- Depuis la place centrale de Hautvillers, suivre le balisage blanc-rouge du GR® 14, prendre la rue de Bacchus qui part en direction des vignes et offre déjà de très beaux points de vue sur la vallée de la Marne. Continuer par le chemin qui monte doucement en forêt.
- 2- Rejoindre la route forestière des Rinsillons au niveau de la Fontaine-aux-Fresnes et tourner à gauche. Passer sous la N 51.
- 3- A la sortie des bois, quitter le GR® et suivre à gauche le balisage jaune en direction de Bellevue. A la sortie du hameau, tourner à droite et continuer sur le plateau en passant devant le terrain de tennis.
- 4- Rejoindre à nouveau le GR® 14, puis tourner à droite et suivre la route qui descend jusqu'à Champillon. Traverser le village, remonter par les vignes et rejoindre la point 2. Passer à nouveau sous la N 51 puis reprendre la route forestière des Rinsillons. Une fois revenu au point 1, continuer tout droit (balisage jaune), passer la Fontaine-aux-Fresnes et déboucher sur la route forestière de Bellevue. La suivre à gauche sur 1 km.
- 5- Dans le virage, suivre le sentier de gauche qui descend sur 250 m, puis utiliser le sentier des vignes à droite.
- 6- Avant la D 386, prendre la rue à gauche du lavoir, puis à droite et à gauche pour rejoindre la place du village.

A voir en Chemin

- Village d'Hautvillers, patrie de Dom Pérignon
- Eglise Abbatiale (XIIème – XVIème)
- Musée de la Radio
- Vignoble de Champagne
- Village de Champillon.



Conception et réalisation Champagne-Ardenne Tourisme - www.tourisme-champagne-ardenne.com
Crédit Photo AC-CRTCA

Les marques GR®, GRP®, les signes de balisages correspondants (blanc/rouge et jaune/rouge), PR® ainsi que les tracés et les descriptifs de ces itinéraires sont ici reproduits avec l'aimable autorisation de la Fédération Française de Randonnée Pédestre - extrait du topoguide «La Marne...à Pied®», réf D008, en vente sur le site de la Fédération www.ffrandonnee.fr, par courrier au 64 rue dessous des Berges - 75013 Paris ou par téléphone au 01.44.89.93.93.









© IGN-PARIS 2008 - Les données ou cartes IGN contenues dans cette fiche sont issues des dernières éditions. Les données ou cartes IGN peuvent être différentes - www.ign.fr - licence d'exploitation n°2008-CIN035-33

Caractéristiques

Distance: 8 km
Temps à pied: 2h40
Balisage:  et 
Départ: Hautvillers, place principale.

Légende

 Départ	 Point de vue	 Curiosité
 Vignoble	 Cave dégustation	 Chambre d'hôtes Charmance

Renseignements

Office de Tourisme Champagne
Grande Vallée de la Marne
Place de la République – 51160 Hautvillers
Tel : 03 26 57 06 35 – Fax : 03 26 51 72 66
www.tourisme-hautvillers.com

CDRP 51
36, petite rue de Pargny
51340 Maurupt le Montois
Tél : 03 26 41 03 88
rando51@wanadoo.fr